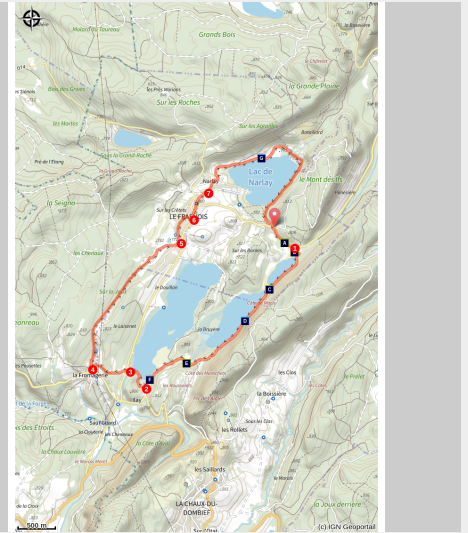


Tour des quatre lacs

Champagnole Nozeroy Jura - Le Frasnois



Lac de Narlay (CCPays des Lacs)

Petit et Grand Maclu, Ilay et Narlay, quatre lacs emblématiques du paysage lacustre jurassien, souvent qualifiée de "Petite Écosse".

Les familles avec de jeunes enfants choisiront le tour des trois Lacs, plus court, et qui ne présente qu'une seule traversée de route.

Préférez si vous en avez le choix, le printemps ou l'automne, périodes où le site, moins abondamment fréquenté, se prête le mieux à la contemplation et à l'observation de ces lieux magiques.

Infos pratiques

Pratique : Randonnée

Durée : 3 h

Longueur : 11.0 km

Dénivelé positif : 181 m

Difficulté : Moyen

Type : Boucle

Thèmes : Faune - Flore, Histoire et Patrimoine, Lacs, rivières et cascades

Itinéraire

Départ : Parking du Mont des Ifs

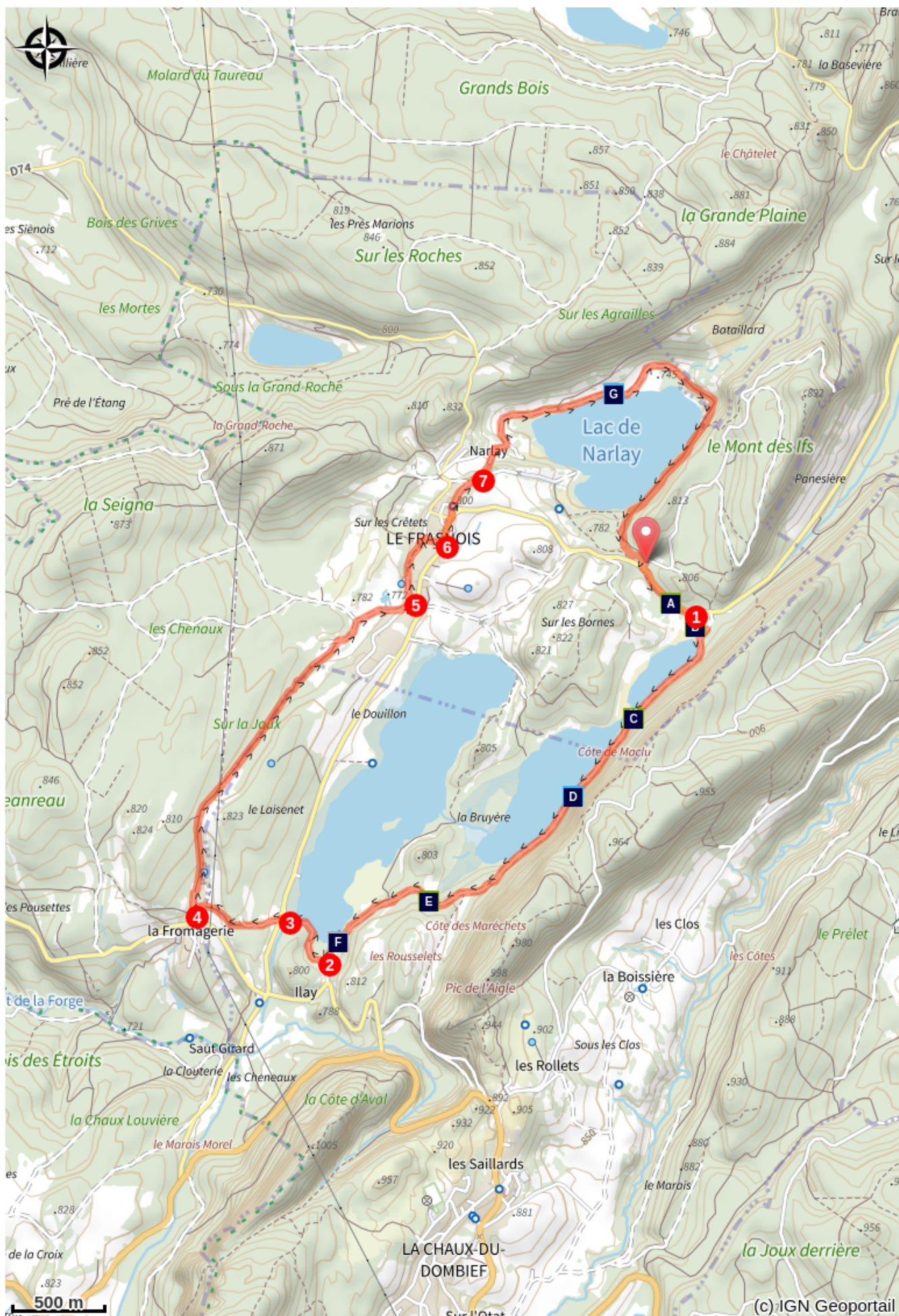
Arrivée : Parking du Mont des Ifs

Balisage :  GR®  PR®

Depuis le parking, traverser prudemment la route D 75 (*balisage jaune*) et rejoindre le carrefour **Monts des Ifs**.

1. Suivre le chemin à droite en contrebas de la route et accéder à la tête du **LAC DU PETIT MACLU**. Emprunter le bon chemin empierré qui longe successivement les lacs, du Petit Maclu et du Grand Maclu puis qui, après un petit secteur forestier, débouche au bord du lac d'Illay avant de rejoindre le **Chemin des lacs**.
2. Continuer à droite le chemin (*balisage blanc-rouge*) jusqu'à **Lac d'Illay**.
3. (*Si vous souhaitez réduire le circuit pour ne réaliser que le tour des trois lacs, bifurquer à droite pour rejoindre le **chemin des Bornes** puis le **Mont des ifs**.)*
Du carrefour **Lac d'Illay**, traverser prudemment la route D 75 pour suivre un chemin arboré qui mène au hameau de **LA FROMAGERIE**.
4. Emprunter à droite (*balisage jaune*) un long chemin boisé et bordé de haies qui rejoint **le Raffour** puis à droite le village **LE FRASNOIS**.
5. Bifurquer à gauche. Le chemin de la Vierge longe l'arrière du village pour retrouver à droite la route D 75.
6. Emprunter la route à gauche, dépasser l'église et la mairie pour trouver la route qui mène au lac de Narlay.
7. Au carrefour **Vers Narlay**, poursuivre la route à gauche, et rejoindre les maisons en bas du hameau. Suivre le chemin empierré qui contourne en le longeant le lac par la gauche. Le chemin remonte jusqu'au parking du **Monts des Ifs**.

Sur votre chemin...




 Le bas marais (A)

 La Vipère aspic (C)

 Un site naturel géré (E)

 Le Lac de Narlay (G)

 Les libellules (B)

 Lacs naturels, un héritage fragile
(D)

 L'île de la Motte (F)

Toutes les infos pratiques

Recommandations

Prudence aux traversées de routes, notamment au départ pour rejoindre le carrefour Mont des Ifs et celle de la D 75 au lac d'Ilay.

Les zones humides et les lacs sont des espaces naturels préservés et fragiles. Merci de ne pas sortir des sentiers balisés et de respecter la quiétude des lieux.

Des vaches et des chevaux entretiennent les zones humides autour des 4 lacs et changent de parcs au cours de la saison. Ces animaux sont très rustiques : n'essayez pas de les approcher ou de les nourrir, cela pourrait nuire à leur santé et à votre sécurité.

Les fleurs sauvages sont belles, elles peuvent être rares et protégées et fanent souvent rapidement. Ne les cueillez pas ! Elles raviront les prochains randonneurs.

Merci de tenir votre chien en laisse si vous en avez un.

Zones de sensibilité environnementale

Le long de votre itinéraire, vous allez traverser des zones de sensibilité liées à la présence d'une espèce ou d'un milieu particulier. Dans ces zones, un comportement adapté permet de contribuer à leur préservation. Pour plus d'informations détaillées, des fiches spécifiques sont accessibles pour chaque zone.

Zone de tranquillité de la vie sauvage des 4 Lacs

Période de sensibilité : Avril, Mai, Juin, Juillet, Août, Septembre

Contact : **Parc naturel régional du Haut-Jura**

29 Le Village

39310 Lajoux

03 84 34 12 30

www.parc-haut-jura.fr/

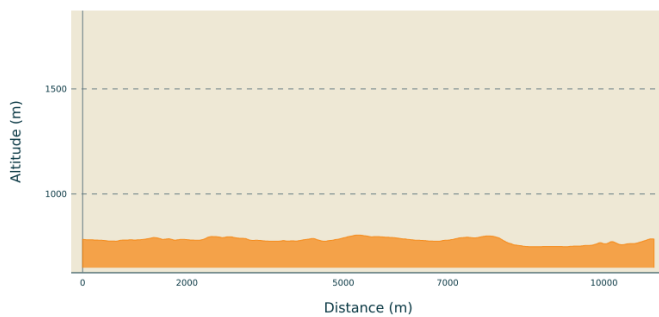
Le périmètre de la zone de tranquillité est concerté (Parc, CEN, Communes, Syndicat de gestion du Lac d'Ilay), et non réglementaire. Pour la tranquillité de la faune et de la flore du secteur concerné, entre les lacs d'Ilay, du Grand Maclu et du Petit Maclu, il est demandé de ne pas pénétrer la zone de mi avril à mi septembre.

Elle inclut les interdictions valables sur l'ensemble des 4 Lacs (arrêtés municipaux et préfectoral) :

- Pas de camping/bivouac sauvages
- Pas de feu
- Pas de baignade
- Pas d'activité nautiques (paddle, bouée, kayak, etc.) ; seuls les pêcheurs ont le droit de naviguer

- Pas de nuisances sonores

Profil altimétrique



Altitude min 749 m
Altitude max 804 m

Accès routier

A 14 km de Saint-Laurent-en-Grandvaux par la N 5 en direction de Champagnole jusqu'au Pont de la Chaux (commune de Chaux-des-Crotenay), puis par la D 75 en direction du Frasnois. Le parking du Monts des Ifs se trouve sur votre droite 500 mètres après le parking du lac du Petit Maclu.

Parking conseillé

Parking Mont des Ifs

Lieux de renseignement

Office de Tourisme Haut-Jura
Grandvaux
7 place Simone Veil, 39150 Saint-Laurent-en-Grandvaux
Tel : +33 (0)3 84 60 15 25
<http://www.haut-jura-grandvaux.com/fr/>

Office de Tourisme Jura Monts Rivières
28 rue Baronne Delort, 39300
Champagnole
Tel : +33 (0)3 84 52 43 67
<http://www.juramontsrivieres.fr/>

Office de Tourisme Pays des Lacs et
Petite Montagne
36 Grande Rue, 39130 Clairvaux-les-lacs
Tel : 03 84 25 27 47
<http://www.juralacs.com/fr/>

Sur votre chemin...



Le bas marais (A)

Ce milieu de tourbière si particulier se laisse apercevoir le long du chemin qui rejoint le petit Maclu. Les quelques arbres et arbustes qui arrivent à pousser dans ces conditions difficiles (sol saturé en eau, manque d'oxygène...) sont les bouleaux, les saules et les bourdaines. Au printemps, les pompons blancs des linaigrettes, plante typique de ce milieu, dépassent des herbes.

Historiquement, le lac était plus grand. Peu à peu, la végétation aquatique s'est développée et les conditions d'humidité permanente n'ont pas permis à la matière végétale morte de se dégrader. En s'accumulant, toute cette matière a commencé à former ce qu'on appelle la tourbe. Ici, son épaisseur n'est pas très élevée mais elle atteint plus d'1,5 mètre sur la tourbière entre les lacs du Grand Maclu et d'Ilay.

Crédit photo : CEN Franche-Comté / C.Lapprand



Les libellules (B)

Les milieux humides diversifiés permettent l'installation de nombreuses espèces d'insectes, et notamment de libellules. Plus de la moitié des espèces de France métropolitaine sont présentes sur les mares, lacs, ruisseaux et gouilles du site.

La libellule à 4 tâches est facilement reconnaissable par sa tache bien distincte sur le nodus (partie du milieu) de chacune de ses quatre ailes. On peut observer cette grosse libellule à l'état adulte de mai à septembre. Son aile mesure jusqu'à 4 cm de long !

Crédit photo : CEN Franche-Comté / C.Lapprand



La Vipère aspic (C)

Bien présente sur la zone de marais entre le petit et le grand Maclu, la vipère aspic, piètre nageuse, va rechercher les zones ensoleillées pour le bon fonctionnement de son métabolisme. Comme beaucoup de reptiles, elle est craintive et perçoit très bien les vibrations. Pour éviter de la déranger ou de la surprendre, et de vous faire mordre, tapez un peu des pieds et faites attention de ne pas l'écraser, elle se cachera bien avant que vous ne l'ayez aperçue !

Tous les reptiles sont strictement protégés et sont indispensables aux équilibres écologiques. Laissez-les en paix et contournez-les simplement si vous les croisez.

Crédit photo : CEN Franche-Comté / S.Moncorgé



Lacs naturels, un héritage fragile (D)

Les eaux du Petit et du Grand Maclu alimentent le lac d'Ilay. Chacun occupe une cuvette peu profonde creusée par le travail des glaciers il y a environ 20 000 ans.

Ces lacs sont en grande partie ceinturés par des végétations d'une grande diversité appelés bas-marais, mégaphorbiaies ou encore tourbières. Quelques roselières s'y développent également. Les insectes s'y épanouissent grâce à la grande qualité du milieu et particulièrement les libellules qui rivalisent en couleurs. La Foulque macroule est l'oiseau locataire le plus fidèle de ces lacs. Peu discret il se remarque par ses cris d'alarme trompétée. Vous croiserez peut-être aussi le Grèbe huppé.

Crédit photo : OT Haut-Jura Grandvaux / ® B. Leroy



Un site naturel géré (E)

Le conservatoire d'espaces naturels de Franche-Comté coordonne la gestion des zones humides du site des 4 lacs en partenariat avec les communes propriétaires, les agriculteurs locaux et le Parc, animateur du site Natura 2000 plus large. Ce site est riche d'espèces inféodées aux milieux ouverts qu'il est important de préserver.

Autrefois utilisées par les agriculteurs, ces zones ont progressivement été abandonnées. C'est pourquoi les gestionnaires favorisent le maintien de ce type de milieux en réinstallant un pâturage extensif.

Les vaches de race Highland Cattle sont capables de se déplacer dans un sol gorgé d'eau et elles y trouvent l'alimentation dont elles ont besoin. Le nombre de bêtes et les périodes de pâturage sont adaptés en fonction des espèces et des milieux présents.

Une fiche site spécifique aux zones humides des 4 lacs est d'ailleurs disponible en ligne :

<http://cen-franche-comte.org/document.php?iddoc=63DyRcgMw7YQ42PG>

Crédit photo : CEN franche-Comté / S.Moncorgé



L'île de la Motte (F)

Au beau milieu des rives du lac d'Ilay émerge une île, l'île de la Motte. Des fouilles archéologiques ont montré qu'elle abrita successivement trois établissements religieux. Une première église érigée autour de l'an mille semble avoir brûlée. Après avoir été reconstruite, elle fut complétée d'une avant-nef par une congrégation monastique qui finit par l'abandonner. De la troisième, on sait qu'elle fût délaissée au 15ème siècle. Un pont de bois rendait l'édifice accessible depuis la berge et là où les marais dominent aujourd'hui, s'étendaient vergers et pâturages.

Crédit photo : PNRHJ / Gilles Prost



Le Lac de Narlay (G)

Entouré de deux massifs forestiers, Sur les Agrailles au nord, et le Mont des Ifs sur sa frange est, le lac de Narlay est une sorte de grand entonnoir de 40 mètres de profondeur, ce qui en fait le plus profond des lacs jurassiens naturels.

Alimenté par une série de petites émergences, ses eaux se perdent par un exutoire souterrain et alimentent le lac de Chalain situé à 7,5 km à vol d'oiseau.

Crédit photo : OT GRANDVAUX